

Vizualizace Hornické stezky 2023



Instituce: Spolek Horníků na Horách Matky Boží

Autor: Ing. Filip Samko

Rok: 2023



Obsah:

Vizualizace hornické stezky 2023	3
1. Záměr o umístění důlního vozíku a opravě rumpálu v katastru Hory Matky Boží	3
2. Rumpál	4
3. Vyhlička na Kalvárii	10
4. Vyhlička na holubu	12
5. Vyhlička Na Plášti	14
6. Důlní vozík.....	15



Vizualizace hornické stezky 2023

1. Záměr o umístění důlního vozíku a opravě rumpálu v katastru Hory Matky Boží

Spolek Horníků na Horách Matky Boží by v příštím roce chtěl svépomocí zahájit rekonstrukci rumpálu. V plánu je výměna dřevěných prvků přístřešku, nový nátěr rumpálu, výměna provazu a oprava vědra. Dále bychom v jarních měsících provedli úklid, shrabání listí a odstranění spadných větví.

Výhledově bychom rádi upravili a vyčistili prostor před vstupem k rumpálu a usadili informační tabule o důlní činnosti na Horách Matky Boží a v jeho okolí. Dále bychom rádi umístili lavičku a jednoduchý stojan na kola.

Dalším záměrem je umístění důlního vozíku v aleji (viz. příloha). Zde je umístěno už několik let také turistické razítko s vitrinou hornické tematiky pro návštěvníky Hor Matky Boží, kteří touto alejí projíždí. Na tomto místě bychom dále chtěli umístit turistické značení, které by odkazovalo na nedaleký rumpál a hornickou naučnou stezku.

Ing. Filip Samko



předseda Spolku Horníků na Horách Matky Boží

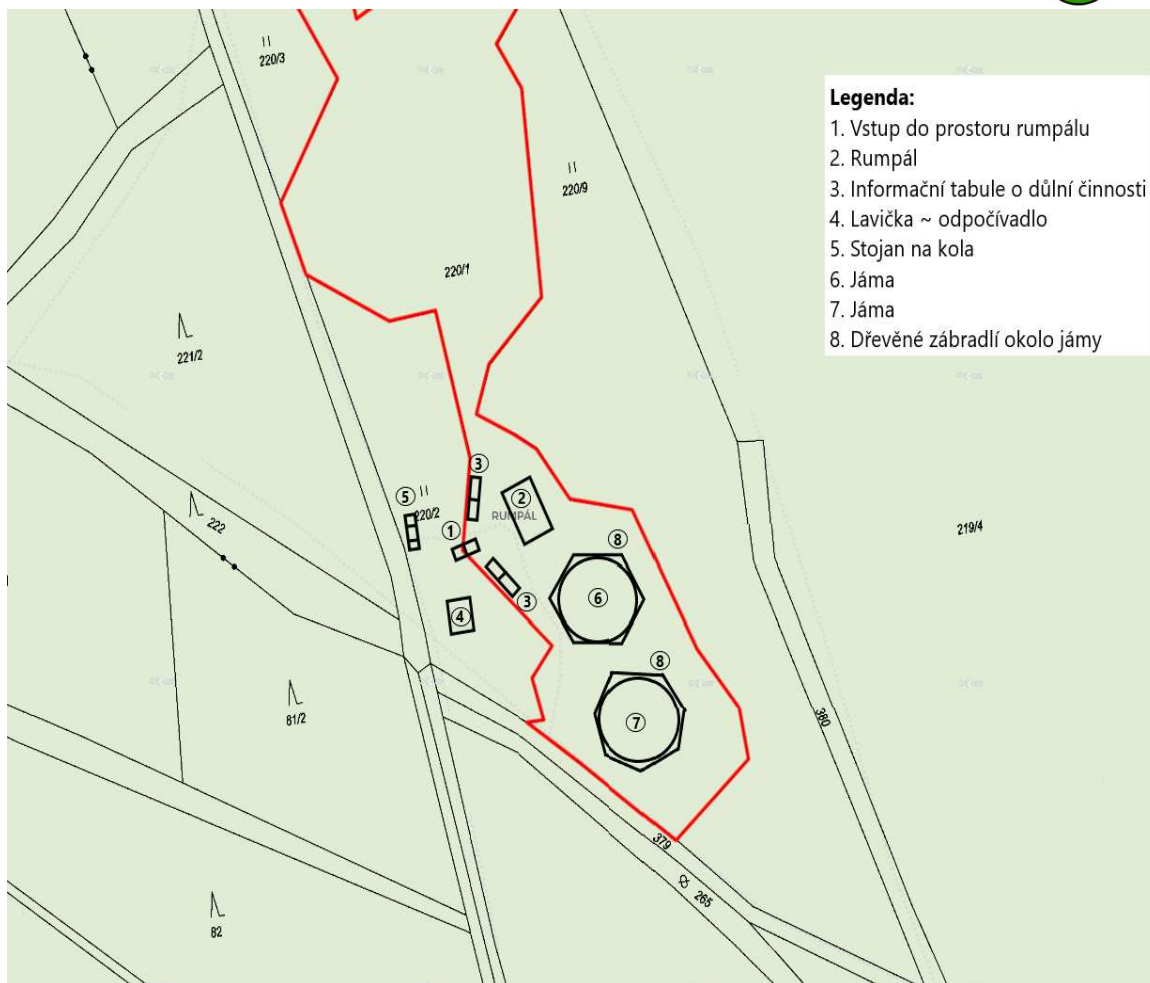
2. Rumpál



Obrázek 1: Rumpál v roce 2023



Obrázek 2: Rumpál v roce 2023



Obrázek 3: Plánek záměru rumpálu

Legenda:

1. Vstup do prostoru rumpálu
2. Rumpál
3. Informační tabule o důlní činnosti
4. Lavička – odpočívadlo
5. Stojan na kola
6. Jáma
7. Jáma
8. Dřevěné zábradlí okolo jámy



Obrázek 4: Okolí rumpálu v roce 2023



Obrázek 5: Okolí rumpálu vizualizace



Obrázek 6: Rumpálu v roce 2023



Obrázek 7: Rumpál vizualizace



Obrázek 8: Okolí rumpálu v roce 2023



Obrázek 9: Okolí rumpálu vizualizace



Obrázek 10: poklesová kotlina (u rumpálu) 2023

3. Vyhlička na Kalvárii



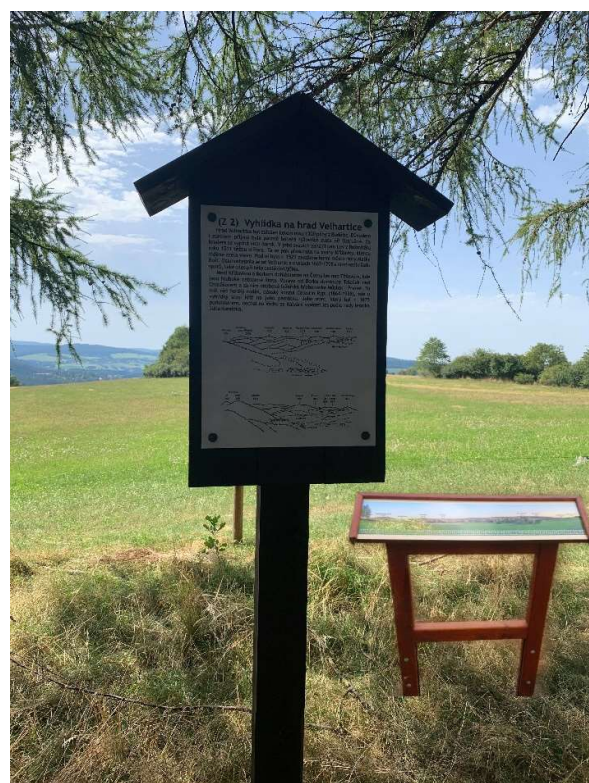
Obrázek 11: Vyhlička na Kalvárii 2023



Obrázek 12: Vyhlička na Kalvárii vizualizace



Obrázek 13: Vyhlídka na Kalvárii 2023



Obrázek 14: Vyhlídka na Kalvárii vizualizace

4. Vyhlídky na holubu



Obrázek 15: vyhlídka na holubu 2023



Obrázek 16: vyhlídka na holubu vizualizace



Obrázek 17: vyhlídka na holubu 2023



Obrázek 18: vyhlídka na holubu vizualizace

5. Vyhlídky Na Plášti



Obrázek 19: vyhlídka na plášti 2023



Obrázek 20: vyhlídka na plášti vizualizace

6. Důlní vozík

Technické parametry:

Šířka korby vozu (mm): 950

Délka mezi nárazníky (mm): 1600

Výška od hlavy kolejnice (mm): 1340

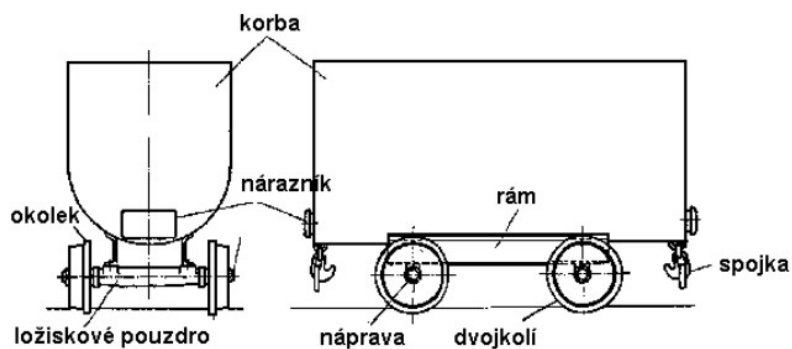
Výška korby (mm): 1060

Rozchod (mm): 450—650

Rozvor kol (mm): 450

Průměr kol (mm): 350

Vlastní hmotnost (kg): 480



DŮLNÍ VOZÍK MENŠÍCH ROZMĚRŮ

Obrázek 21: Důlní vozík



Obrázek 22: Důlní vozík před rekonstrukcí

Lokalita pro umístění důlního vozíku

Vybraná lokalita umístění důlního vozíku navazuje na stávající hornickou naučnou stezku a nachází se v bezprostřední blízkosti cyklostezky č 2091 vedoucí z obce Hory Matky Boží směrem na Pozorku.

Na tomto místě vznikla informační nástěnka Spolku Horníků na Horách Matky Boží. (obr. č 6)

Katastrální území Hory Matky Boží, číslo parcely: 218/2 (viz. obr. č.3 a 4)



Obrázek 23: mapa umístění důlního vozíku



Obrázek 24: katastrální mapa



Obrázek 25: foto na lokalitu umístění důlního vozíku



Obrázek 26: Vizualizace umístění důlního vozíku